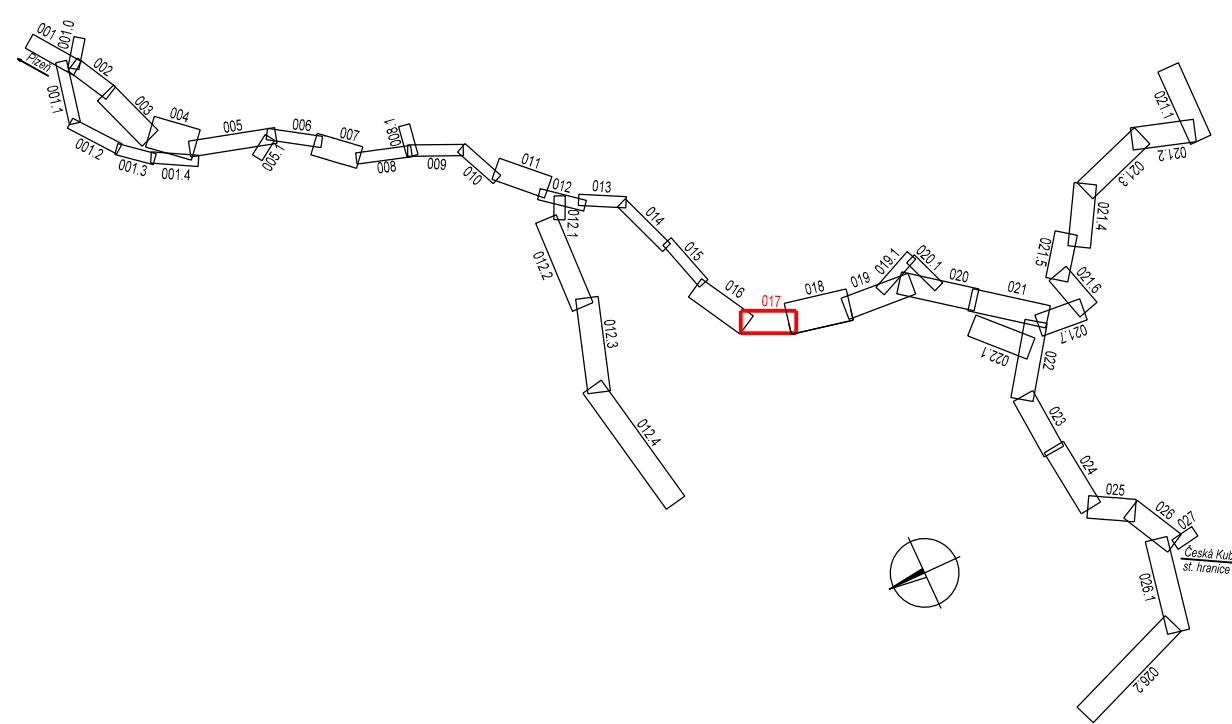











PS 35-01-02	Odb. <i>Prilozec - odb. Novy Mlyn, TZZ</i>
PS 35-01-21	Stod - ZST Pasencinec, doz. Mlyn
PS 35-01-71	Stod - ZST Pasencinec, Italy ETCS
PS 35-02-71	Stod - st.hr. SRN, RBC
PS 35-02-12	Stod - Domalnice, DOK a TK
PS 35-02-52	Stod - Domalnice, uprav. stavebnich TK DK a HDOK
SO 35-10-01	Starkov - Domalnice, uzloz. st. jizdnych vlak
SO 35-11-51	Starkov - odb. Novy Mlyn, zeleznizny spodek
SO 35-14-10	Stod - Pasencinec, vystrojeni trati
SO 35-14-11	Starkov - odb. Novy Mlyn, uprav. uzloz. zelezniznych plezuju P624 - P628
SO 35-20-03	Starkov - Domalnice, zeleznizni most v km 159.8
SO 35-21-06	Starkov - Domalnice, propustek v km 159.5
SO 35-30-01	Starkov - Domalnice, prelozka bakulek CETIN
SO 35-30-23	Starkov - Domalnice, uprav. pleskoveho vedeni na CEEZ v km 158.3 a 159.6
SO 35-30-25	Starkov - Domalnice, uprav. a prelozky vedeni vn CEEZ v km 158.5 - 160.0
SO 35-33-01	Starkov - Domalnice, prelozka STL plynovodu PE od 90 v km 158.635
SO 35-33-02	Starkov - Domalnice, prelozka STL plynovodu PE od 90 v km 158.792
SO 35-33-03	Starkov - Domalnice, prelozka STL plynovodu PE od 90 v km 159.501
SO 35-50-02	Starkov - Domalnice, prelozka mistni komunikace (vevo drzav v km 145.800 - 146.300)
SO 35-50-03	Starkov - Domalnice, uprav. komunikace UH1851 (Naholice)
SO 35-50-04	Starkov - Domalnice, prelozka mistni komunikace (vevo drzav v km 150.800 - 160.250 (Naholice))
SO 35-50-08	Starkov - Domalnice, chodnik prelozka mistni komunikace (vevo drzav v km 145.800 - 146.300)
SO 35-50-11	Starkov - Domalnice, pristupova komunikace k pozemkum za hribtem
SO 35-50-01	Stod - Domalnice, stavbeni komunikace
SO 35-50-02	Stod - Domalnice, uprav. stavbeni komunikace (pred a po stavbe)
SO 35-81-01	Starkov - Domalnice, TZ
SO 35-87-01	Starkov - Domalnice, ukolezneni vodnych konstrukci ukolezneni
SO 35-90-01	Stod - Pasencinec, bakulek
SO 35-94-01	Stod - Pasencinec, rekultivace
SO 35-96-01	Stod - Pasencinec, nahradni vysadba



 Spolufinancováno Nástrojem Evropské unie pro propojení Evropy

Přípravná dokumentace stavby „Modernizace trať Píseň – Domažlice – st. hranice SRN, 3. stavba, úsek Stod (mimo) – Domažlice (včetně)“ je spolufinancovaná EU z programu Nástroj pro propojení Evropy (CEF).
Za tuto publikaci odpovídá pouze její autor. Evropská unie nenese odpovědnost za jakýkoli využití informací v ní obsažených.

VÝSKOVÝ SYSTÉM Bpv		SOUŘADNICOVÝ SYSTÉM S-TJ	
03a) Článek zmlouvy:	Oblastí zeminy:		Datum změny:
002	Kompletní DÚR se zapracovanými připomínkami z procesu EIA		12/2020
003	Kompletní DÚR po připomínkách k rozšíření dokumentace o OTV v ŽST Domažlice		06/2021
004	Kompletní DÚR po projednání se samosprávou a vlastnický dotčených nemovitostí		04/2022
Investor:		Správa železnic, obecní podnik Okružní 103/37, 110 00 Praha 1	
			
Společnost "SP + SEU + MMD_Praha Domažlice, 3. stavba_ZP_DÚR"		Stavěbní správa za: Sokolovská 278/8, 190 00 Praha 9	
			
		M M McDONALD	
Správcové:	SUDOP PRAHA s.r.o., Ošarská 1a 130 00 Praha 3 tel.: +420 267 194 111 e-mail: praha@sudop.cz		Vedoucí firmy: ING. MICHAL MECL Specialista profesně: Ing. MICHAL MECL
			
Stupeň: ŽELEZNICNÍCH TRATÍ A UZLŮ			
Vedoucí akce/sledače:	Odpovědný projektant SO, IO, PS:	Vypracoval:	Kontroloval:
Ing. Jiří SYROVÝ 	JITKA MARTINCOVÁ 	JITKA MARTINCOVÁ 	ING. MICHAL MECL 
Název akce:	Modernizace tratí plimů - domážlice - st. hranice srn, 3. stavba, úšek stop (mimo-) domážlice (včetně)		Grado směřování:
Číslo:	SITUACNÍ VÝKRESY		Projekční stupen:
Celostátní číslo:	KOORDINAČNÍ SITUACNÍ VÝKRES		Datum:
Název přílohy:	KOORDINAČNÍ SITUACNÍ VÝKRES KM 158,700 - KM 160,100		Grado přístupu:
Měřítko:	1:1000		Polet formátu:
Grado přístupu:	2.0		Velikost: