





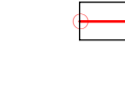
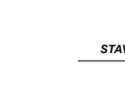


































































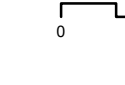
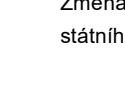





- LEGENDA**
-  HRANICE PŘÍRODNÍHO ÚZEMÍ - OPRÁVNĚNÉ ÚZEMÍ MĚSTA STAŇKOV
 -  HRANICE KATASTRÁLNÍHO ÚZEMÍ
 -  HRANICE ZASTAVĚNÉHO ÚZEMÍ VYKRESLENÉ KE DNÍ 1.3.2024
 -  ZASTAVĚNÉ PLOCHY
 -  TRANSFORMAČNÍ PLOCHY
 -  PLOCHY ZEMĚVÝKUPNÉ
 -  ÚZEMNÍ REZERVA
 -  STABILIZOVANÉ PLOCHY SE STANOVENÝMI SPECIFIČ. PODMÍNKAMI VYUŽITÍ
- OPATŘENÍ A ZNĚNÍ V KRAJINĚ**
-  LNKOVÉ PROSTOROVÉ ČARTELÉ
 -  EXTRAMURÁLNÍ PŘÍROČ. MOBILNÍ STĚNA (HRÁZ, ZEMNÍ ÚVL. ÚPOČ.)
- KONCEPCE VEŘEJNÉ INFRASTRUKTURY, DOPRAVNÍ A TECHNICKÉ**
- DOPRAVNÍ INFRASTRUKTURA**
-  KORIDORY DOPRAVNÍ INFRASTRUKTURY
 -  KORIDOR PRO DOPRAVNÍ INFRASTRUKTURU
 -  KORIDOR PRO DOPRAVNÍ INFRASTRUKTURU
 -  KORIDOR PRO DOPRAVNÍ INFRASTRUKTURU
 -  KORIDOR PRO DOPRAVNÍ INFRASTRUKTURU
 -  KORIDOR PRO DOPRAVNÍ INFRASTRUKTURU
 -  KORIDOR PRO DOPRAVNÍ INFRASTRUKTURU
 -  KORIDOR PRO DOPRAVNÍ INFRASTRUKTURU
 -  KORIDOR PRO DOPRAVNÍ INFRASTRUKTURU
 -  KORIDOR PRO DOPRAVNÍ INFRASTRUKTURU
 -  KORIDOR PRO DOPRAVNÍ INFRASTRUKTURU
 -  KORIDOR PRO DOPRAVNÍ INFRASTRUKTURU
 -  KORIDOR PRO DOPRAVNÍ INFRASTRUKTURU
 -  KORIDOR PRO DOPRAVNÍ INFRASTRUKTURU
 -  KORIDOR PRO DOPRAVNÍ INFRASTRUKTURU
 -  KORIDOR PRO DOPRAVNÍ INFRASTRUKTURU
 -  KORIDOR PRO DOPRAVNÍ INFRASTRUKTURU
 -  KORIDOR PRO DOPRAVNÍ INFRASTRUKTURU
 -  KORIDOR PRO DOPRAVNÍ INFRASTRUKTURU
 -  KORIDOR PRO DOPRAVNÍ INFRASTRUKTURU
 -  KORIDOR PRO DOPRAVNÍ INFRASTRUKTURU
 -  KORIDOR PRO DOPRAVNÍ INFRASTRUKTURU
 -  KORIDOR PRO DOPRAVNÍ INFRASTRUKTURU
 -  KORIDOR PRO DOPRAVNÍ INFRASTRUKTURU
 -  KORIDOR PRO DOPRAVNÍ INFRASTRUKTURU
 -  KORIDOR PRO DOPRAVNÍ INFRASTRUKTURU
 -  KORIDOR PRO DOPRAVNÍ INFRASTRUKTURU
 -  KORIDOR PRO DOPRAVNÍ INFRASTRUKTURU
 -  KORIDOR PRO DOPRAVNÍ INFRASTRUKTURU
 -  KORIDOR PRO DOPRAVNÍ INFRASTRUKTURU
 -  KORIDOR PRO DOPRAVNÍ INFRASTRUKTURU
 -  KORIDOR PRO DOPRAVNÍ INFRASTRUKTURU
 -  KORIDOR PRO DOPRAVNÍ INFRASTRUKTURU
 -  KORIDOR PRO DOPRAVNÍ INFRASTRUKTURU
 -  KORIDOR PRO DOPRAVNÍ INFRASTRUKTURU
 -  KORIDOR PRO DOPRAVNÍ INFRASTRUKTURU
 -  KORIDOR PRO DOPRAVNÍ INFRASTRUKTURU
 -  KORIDOR PRO DOPRAVNÍ INFRASTRUKTURU
 -  KORIDOR PRO DOPRAVNÍ INFRASTRUKTURU
 -  KORIDOR PRO DOPRAVNÍ INFRASTRUKTURU
 -  KORIDOR PRO DOPRAVNÍ INFRASTRUKTURU
 -  KORIDOR PRO DOPRAVNÍ INFRASTRUKTURU
 -  KORIDOR PRO DOPRAVNÍ INFRASTRUKTURU
 -  KORIDOR PRO DOPRAVNÍ INFRASTRUKTURU
 -  KORIDOR PRO DOPRAVNÍ INFRASTRUKTURU
 -  KORIDOR PRO DOPRAVNÍ INFRASTRUKTURU
 -  KORIDOR PRO DOPRAVNÍ INFRASTRUKTURU
 -  KORIDOR PRO DOPRAVNÍ INFRASTRUKTURU
 -  KORIDOR PRO DOPRAVNÍ INFRASTRUKTURU
 -  KORIDOR PRO DOPRAVNÍ INFRASTRUKTURU
 -  KORIDOR PRO DOPRAVNÍ INFRASTRUKTURU
 -  KORIDOR PRO DOPRAVNÍ INFRASTRUKTURU
 -  KORIDOR PRO DOPRAVNÍ INFRASTRUKTURU
 -  KORIDOR PRO DOPRAVNÍ INFRASTRUKTURU
 -  KORIDOR PRO DOPRAVNÍ INFRASTRUKTURU
 -  KORIDOR PRO DOPRAVNÍ INFRASTRUKTURU
 -  KORIDOR PRO DOPRAVNÍ INFRASTRUKTURU
 -  KORIDOR PRO DOPRAVNÍ INFRASTRUKTURU
 -  KORIDOR PRO DOPRAVNÍ INFRASTRUKTURU
 -  KORIDOR PRO DOPRAVNÍ INFRASTRUKTURU
 -  KORIDOR PRO DOPRAVNÍ INFRASTRUKTURU
 -  KORIDOR PRO DOPRAVNÍ INFRASTRUKTURU
 -  KORIDOR PRO DOPRAVNÍ INFRASTRUKTURU
 -  KORIDOR PRO DOPRAVNÍ INFRASTRUKTURU
 -  KORIDOR PRO DOPRAVNÍ INFRASTRUKTURU
 -  KORIDOR PRO DOPRAVNÍ INFRASTRUKTURU
 -  KORIDOR PRO DOPRAVNÍ INFRASTRUKTURU
 -  KORIDOR PRO DOPRAVNÍ INFRASTRUKTURU
 -  KORIDOR PRO DOPRAVNÍ INFRASTRUKTURU



ŽÁZNAM O ÚČINNOSTI OPATŘENÍ OBLASTI POHRAZKY - ÚPRAVA ZNĚNÍ ÚP STAŇKOV Č.1

Podpis a číslo podpisu zástupce	Známka č.1
Yvelinová optický organ	Zastupitelstvo města Staňkov
Další osoby úředně	

Zpracoval: Ing. Miroslav Větrovec, vedoucí oddělení územního plánování, odbor územního rozvoje

10.02.2024

© 2024 Město Staňkov